



Teckenförklaring

- OPALEN Trakt
- Ägarlägenhet
- Gemensamhetsanläggning, ny
- Figur
- Gränspunkt
- Kvarterstraktgräns, gällande
- Fastighetsgräns, gällande
- Fastighetsgräns, blivande
- Fastighetsbeteckning, gällande
- Fastighetsbeteckning, blivande
- Fastighetsbeteckning för ägarlägenhet

Nybildad fastighet Opalen S:1
 Nybildade ägarefastighet Opalen 4 - 84
 Beskrivning, se aktbilaga BE1 - BE5

Teknisk beskrivning

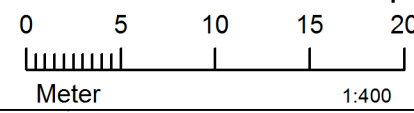
Koordinatlista	Pkt	Norr	Öst	Markering
63879	6 592 216,66	155 161,27	Omarkerad punkt	
63880	6 592 147,80	155 151,81	Omarkerad punkt	
63881	6 592 149,89	155 136,58	Omarkerad punkt	
63882	6 592 135,42	155 095,15	Omarkerad punkt	
63883	6 592 200,56	155 072,39	Omarkerad punkt	
63884	6 592 220,87	155 130,55	Omarkerad punkt	
66239	6 592 175,91	155 081,00	Omarkerad punkt, ny	
66240	6 592 181,16	155 096,03	Omarkerad punkt, ny	
66241	6 592 184,12	155 104,50	Omarkerad punkt, ny	
66242	6 592 166,68	155 110,59	Omarkerad punkt, ny	
66243	6 592 171,67	155 124,86	Omarkerad punkt, ny	
66244	6 592 189,11	155 118,77	Omarkerad punkt, ny	
66245	6 592 194,76	155 134,95	Omarkerad punkt, ny	
66246	6 592 194,33	155 138,08	Omarkerad punkt, ny	
66247	6 592 193,16	155 137,92	Omarkerad punkt, ny	
66248	6 592 192,62	155 141,82	Omarkerad punkt, ny	
66249	6 592 190,45	155 157,67	Omarkerad punkt, ny	

Koordinatkvalitet: Inre 0,03m yttre 0,03m
 Koordinatsystem: SWEREF 99 18 00
 Framställd genom: Nymätning och kopiering från primärkartan
 Mätmetod: Satellitmätning NRTK-tjänst

Förrättningskarta Aktbilaga KA1
 Ärendenummer: AB219545
 Upprättad år: 2022 Orig.format: A3L
 Avstyckning från Opalen 3 samt anläggningsåtgärd
 berörande Opalen 3.

Kommun: Täby
 Län: Stockholm

Kaleab Mussie
 Förrättningslantmätare





Teckenförklaring

- OPALEN Trakt
- Ägarlägenhet
- Gemensamhetsanläggning, ny
- Servitut, ny
- Figur
- Gränspunkt
- Kvarterstraktgräns, gällande
- Fastighetsgräns, gällande
- Fastighetsbeteckning, gällande
- Fastighetsgräns, blivande
- Fastighetsbeteckning, blivande
- Fastighetsbeteckning för ägarlägenhet

HÄSTEN
4

Nybildade fastighet Opalen S:1
 Nybildade gemensamhetsanläggning: ga:1-- ga:3
 Nybildade ägarfastigheter: Opalen 4-84
 Nybildad Servitut:0160-2022/28.3
 Beskrivning, se aktbilaga BE1

Teknisk beskrivning

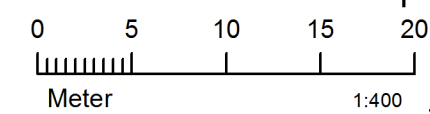
Koordinatlista	Norr	Öst	Markering
63879	6 592 216,66	155 161,27	Omarkerad punkt
63880	6 592 147,80	155 151,81	Omarkerad punkt
63881	6 592 149,89	155 136,58	Omarkerad punkt
63882	6 592 135,42	155 095,15	Omarkerad punkt
63883	6 592 200,56	155 072,39	Omarkerad punkt
63884	6 592 220,87	155 130,55	Omarkerad punkt
66239	6 592 175,91	155 081,00	Omarkerad punkt, ny
66240	6 592 181,16	155 096,03	Omarkerad punkt, ny
66241	6 592 184,12	155 104,50	Omarkerad punkt, ny
66242	6 592 166,68	155 110,59	Omarkerad punkt, ny
66243	6 592 171,67	155 124,86	Omarkerad punkt, ny
66244	6 592 189,11	155 118,77	Omarkerad punkt, ny
66245	6 592 194,76	155 134,95	Omarkerad punkt, ny
66246	6 592 194,33	155 138,08	Omarkerad punkt, ny
66247	6 592 193,16	155 137,92	Omarkerad punkt, ny
66248	6 592 192,62	155 141,82	Omarkerad punkt, ny
66249	6 592 190,45	155 157,67	Omarkerad punkt, ny

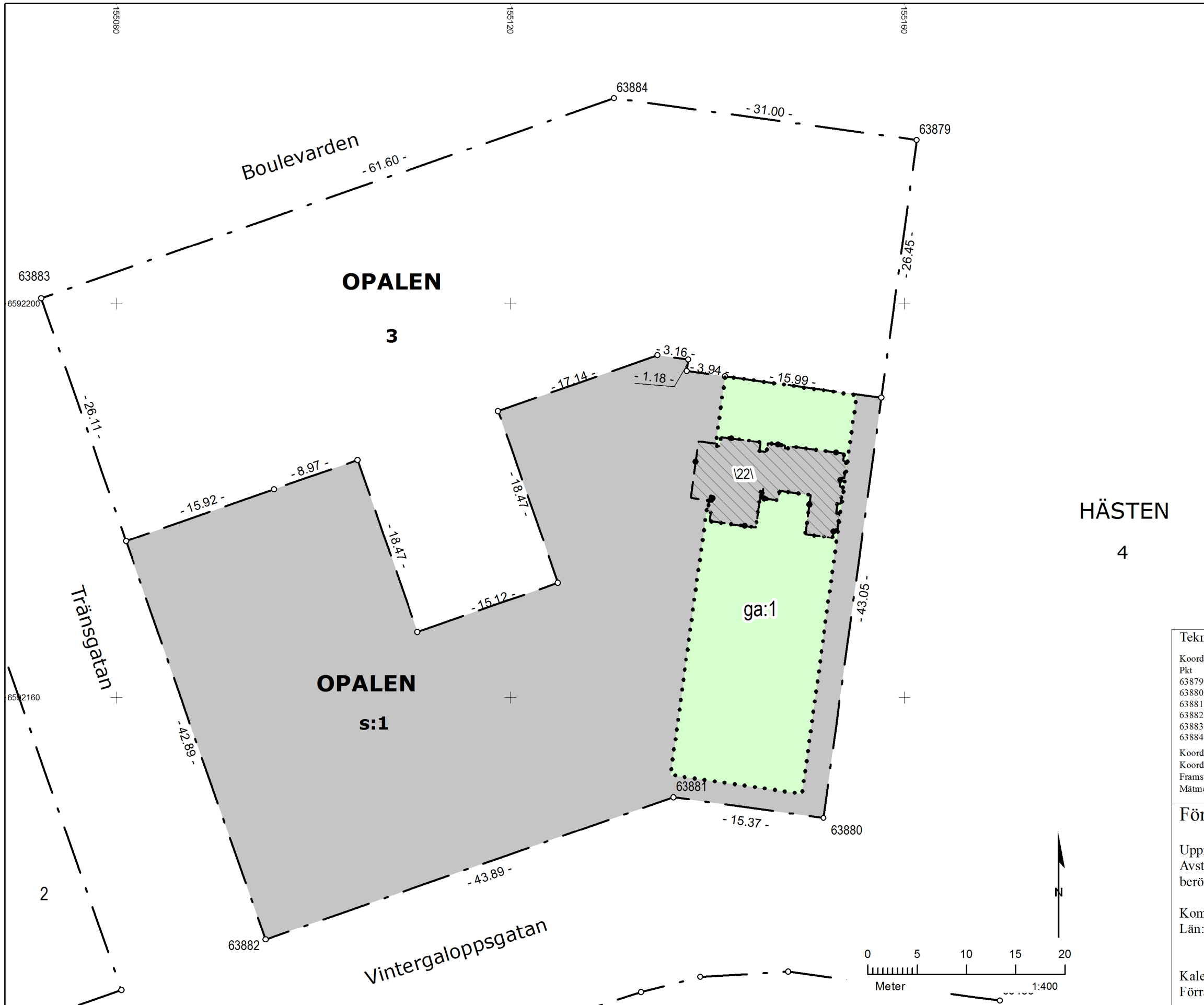
Koordinatqualitet: Inre 0,03m yttre 0,03m
 Koordinatsystem: SWEREF 99 18 00
 Framställd genom: Nymätning och kopiering från registerkartan
 Mätmetod: Satellitmätning NRTK-tjänst

Förrättningskarta Aktbilaga KA2
 Ärendenummer: AB219545
 Upprättad år: 2022 Orig.format: A3L
 Avstyckning från Opalen 3 samt anläggningsåtgärd
 berörande Opalen3.

Kommun: Täby
 Län: Stockholm

Kaleab Mussie
 Förrättningslantmätare





Teckenförklaring

OPALEN	Trakt
	Ägarlägenhet
	Gemensamhetsanläggning, ny
1:2 3, 1:2	Fastighetsbeteckning, gällande
	Kvarterstraktgräns, gällande
	Fastighetsgräns, gällande
/22/	Fastighetsbeteckning för ägarlägenhet

HÄSTEN
4

Ri07 TRH 4-5, PLAN 14

Teknisk beskrivning

Koordinatlista			
Pkt	Norr	Öst	Markering
63879	6 592 216,66	155 161,27	Omarkerad punkt
63880	6 592 147,80	155 151,81	Omarkerad punkt
63881	6 592 149,89	155 136,58	Omarkerad punkt
63882	6 592 135,42	155 095,15	Omarkerad punkt
63883	6 592 200,56	155 072,39	Omarkerad punkt
63884	6 592 220,87	155 130,55	Omarkerad punkt

Koordinatkvalitet: Inre 0,03m yttre 0,03m
 Koordinatsystem: SWEREF 99 18 00
 Framställd genom: Kopiering från registerkartan
 Mätmetod: Satellitmätning NRTK-tjänst

Förrättningskarta Aktbilaga KA3
 Ärendenummer: AB219545
 Upprättad år: 2022 Orig.format: A3L
 Avstyckning från Opalen 3 samt anläggningsåtgärd
 berörande Opalen3.

Kommun: Täby
 Län: Stockholm

Kaleab Mussie
 Förrättningslantmätare

